新座市道路台帳平面図・境界確定図

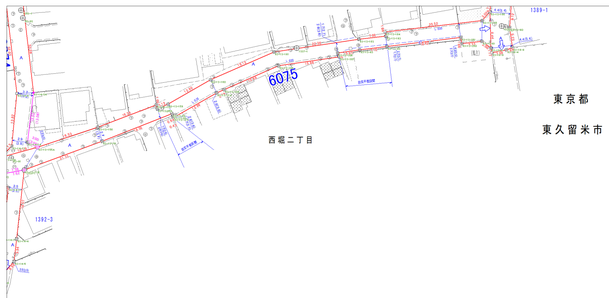

135	136	137
148	149	150
		161

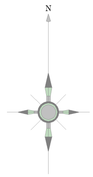

道 路 台 帳 記 号（単位：m）

自動車交通不能区間	
縦断勾配（8%以上）	
曲率半径（30m未満）	

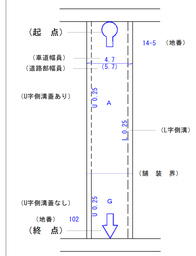

この図面は道路台帳図と境界確定図の重ね図です。記載の道路幅員は現況幅員であり、道路と民地の境界を示すものではありません。
朱書き部分は市道と民地の境界に関するものですが、現地と相違があった場合は新座市役所と協議してください。
また、直近の変更については、反映していない場合があります。

1:800

0　50　100m