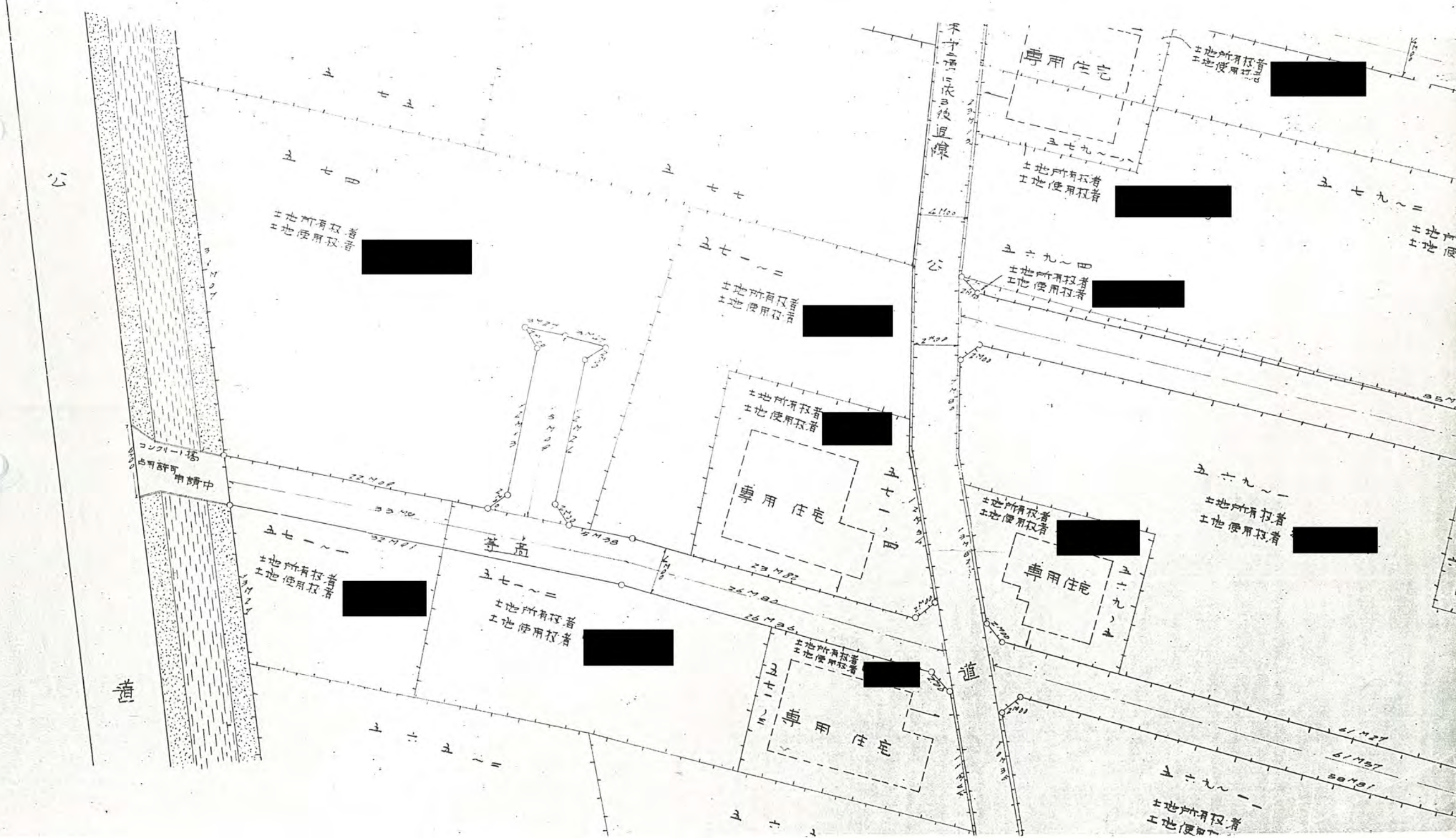


38年7月2日第314号
幅員4.0m 延長548.5m

①



公

道

不才二丁目依日後道路

コンクリート橋
許可申請中

専用住宅

土地所有者
土地使用者

土地所有者
土地使用者

土地所有者
土地使用者

専用住宅

土地所有者
土地使用者

専用住宅

土地所有者
土地使用者

専用住宅

土地所有者
土地使用者

専用住宅

土地所有者
土地使用者

土地所有者
土地使用者

土地所有者
土地使用者

土地所有者
土地使用者

土地所有者
土地使用者

道

3.170

22.408

33.408

32.741

33.408

32.741

32.741

32.741

32.741

4.100

2.900

2.900

2.900

2.900

2.900

2.900

2.900

2.900

2.900

2.900

2.900

2.900

2.900

2.900

2.900

2.900

2.900

2.900

2.900

2.900

2.900

2.900

2.900

2.900

2.900

2.900

2.900

2.900

2.900

2.900

2.900

2.900

2.900

2.900

2.900

2.900

2.900

2.900

2.900

2.900

2.900

2.900

2.900

2.900

2.900

2.900

2.900

2.900

2.900

2.900

2.900

2.900

2.900

2.900

2.900

2.900

2.900

2.900

2.900

2.900

2.900

2.900

2.900

2.900

2.900

2.900

2.900

2.900

2.900

2.900

2.900

2.900

2.900

2.900

2.900

2.900

2.900

2.900

2.900

2.900

2.900

2.900

2.900

2.900

2.900

2.900

2.900

2.900

2.900

2.900

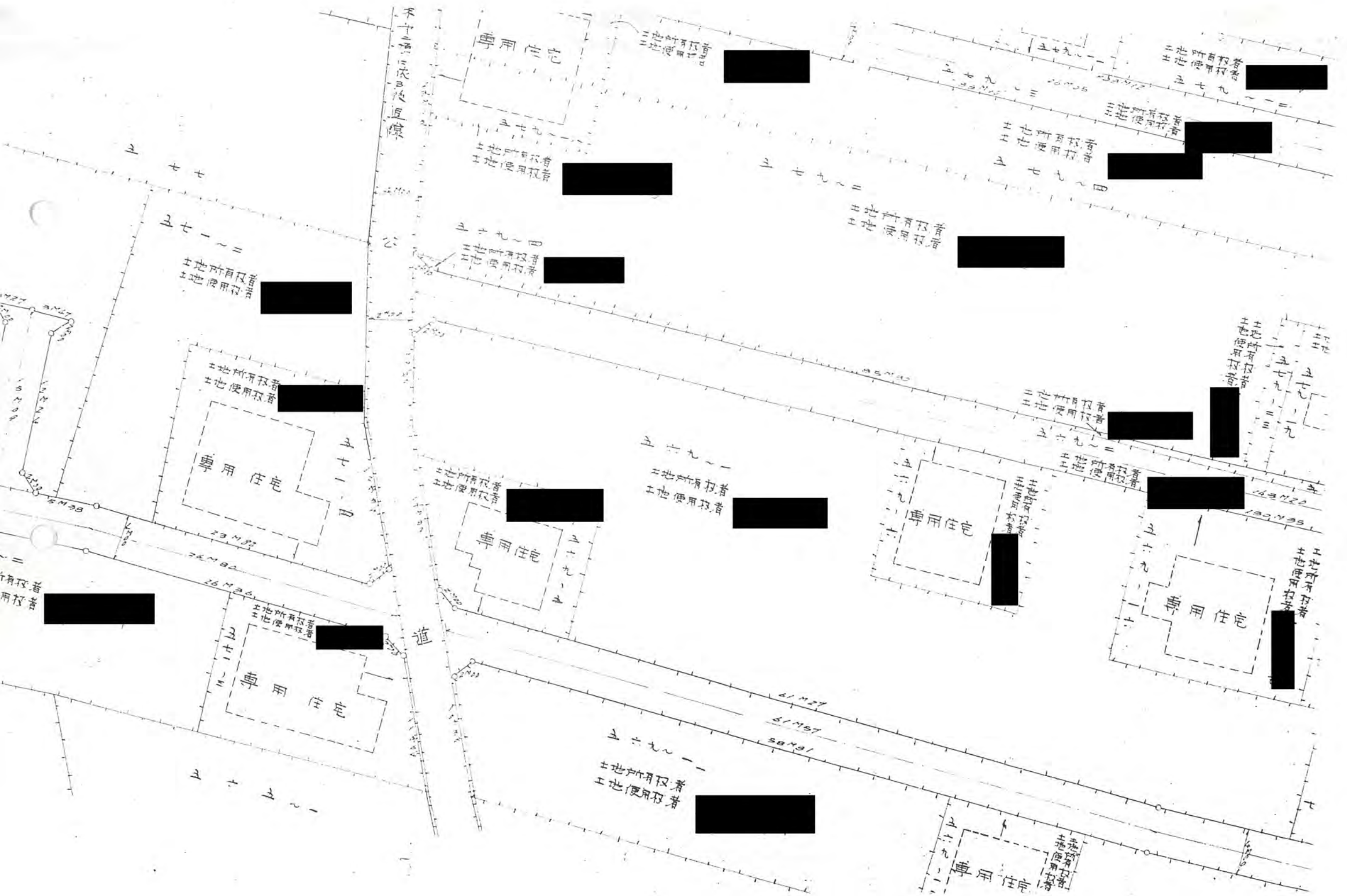
2.900

2.900

2.900

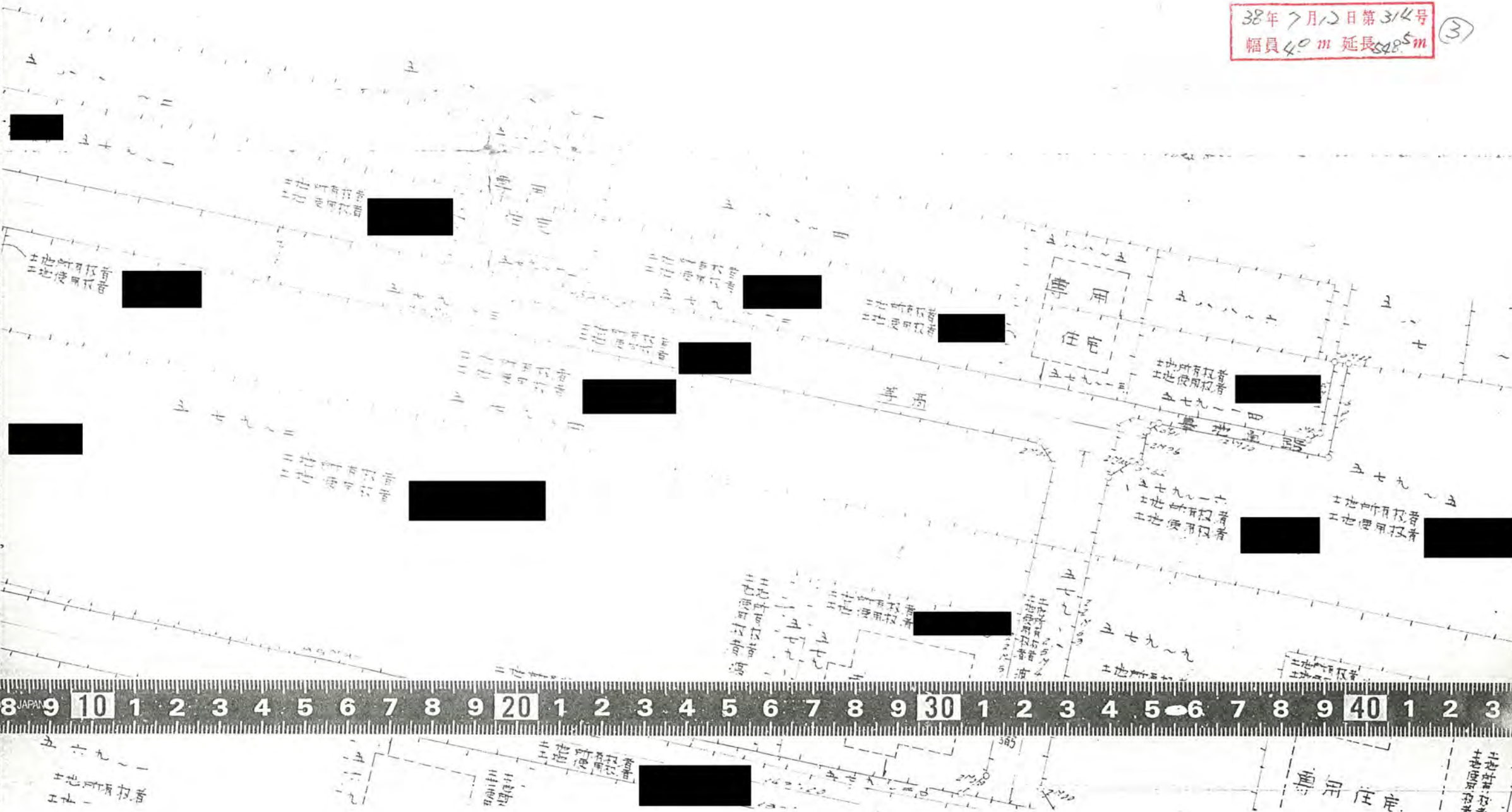
2.900

2.900



38年7月12日第314号
幅員40m 延長62.5m


(3)



38年7月12日第314号
幅員40m 延長58.5m


4

地籍圖
縮尺
付註見原圖
繪造員
心園子



38年7月12日第314号
幅員40m 延長540m

5



海軍部測量隊測量線

海軍部測量隊測量線

海軍部測量隊測量線

海軍部測量隊測量線

海軍部測量隊測量線

海軍部測量隊測量線

海軍部測量隊測量線

海軍部測量隊測量線

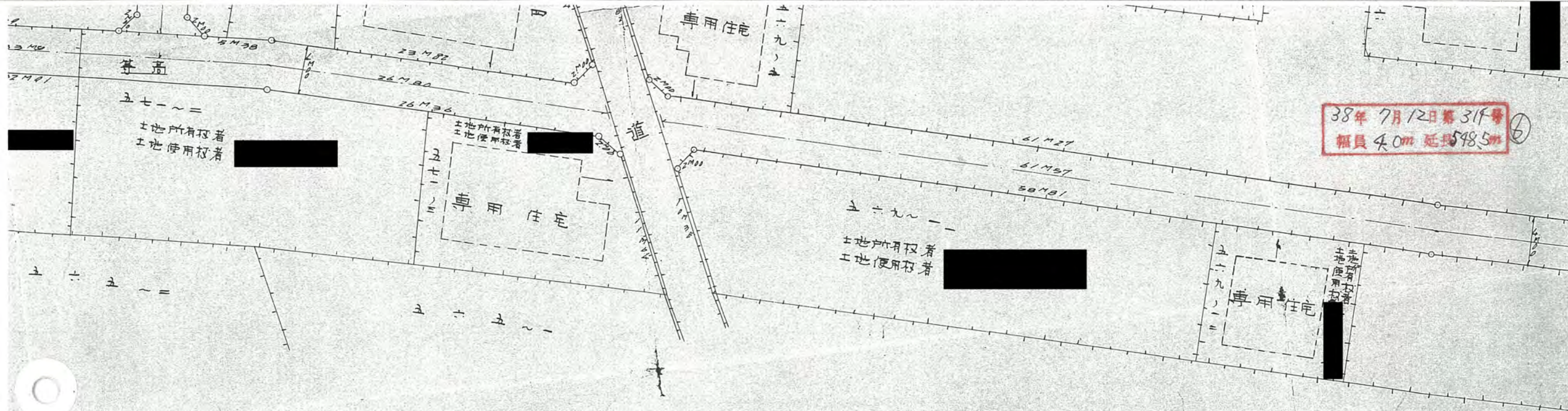
海軍部測量隊測量線

海軍部測量隊測量線

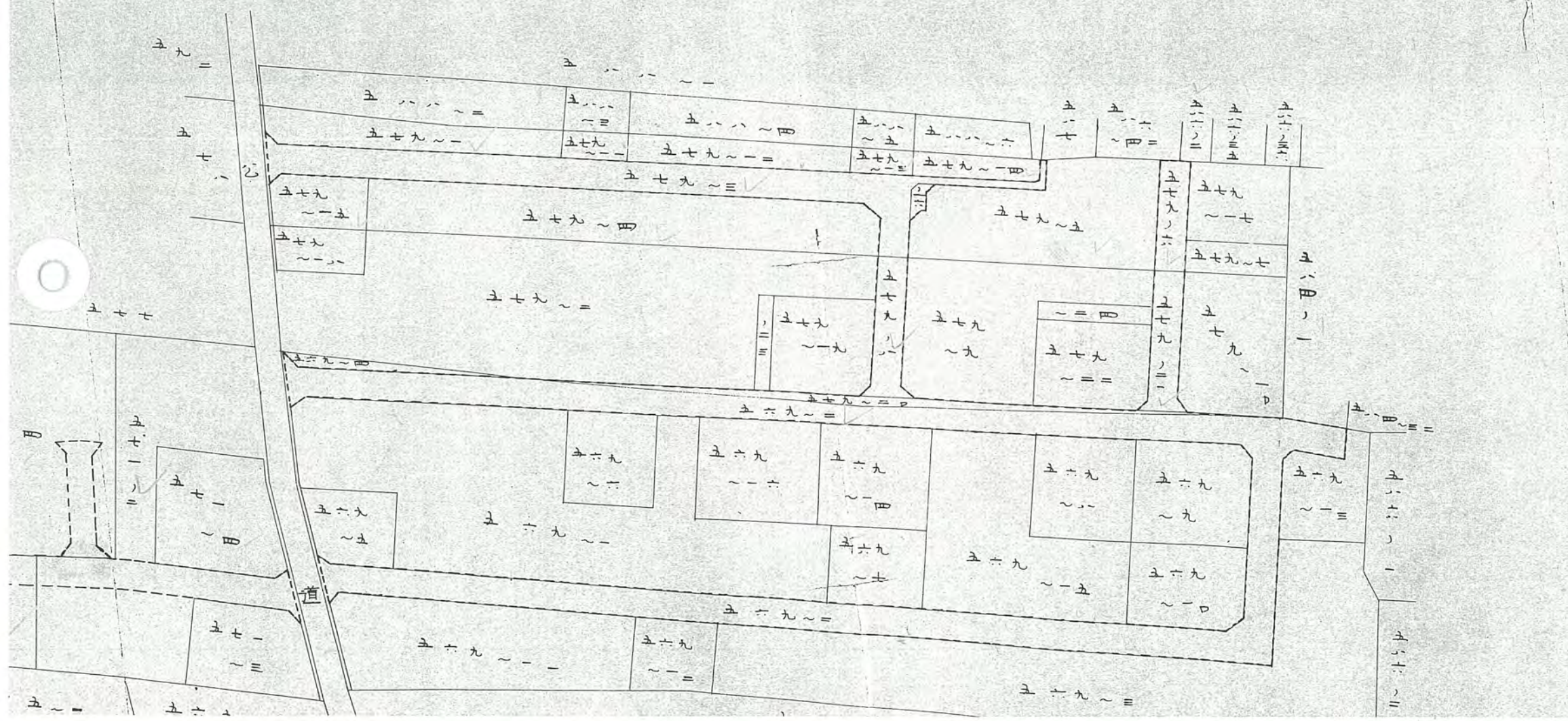
海軍部測量隊測量線



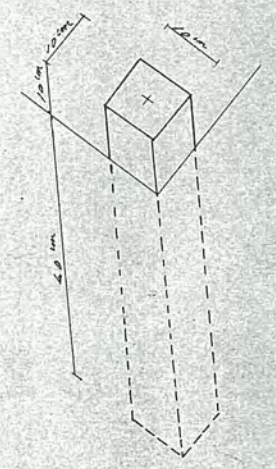
38年7月12日第317号
幅員4.0m 延長598.5m



乙 四 号




境界石標



38年7月12日第314号
幅員4.0m 延長54.8m

7



境界石標

中華民國 7 月 10 日 第 314 号
幅員 40 m 延長 428 m

(8)



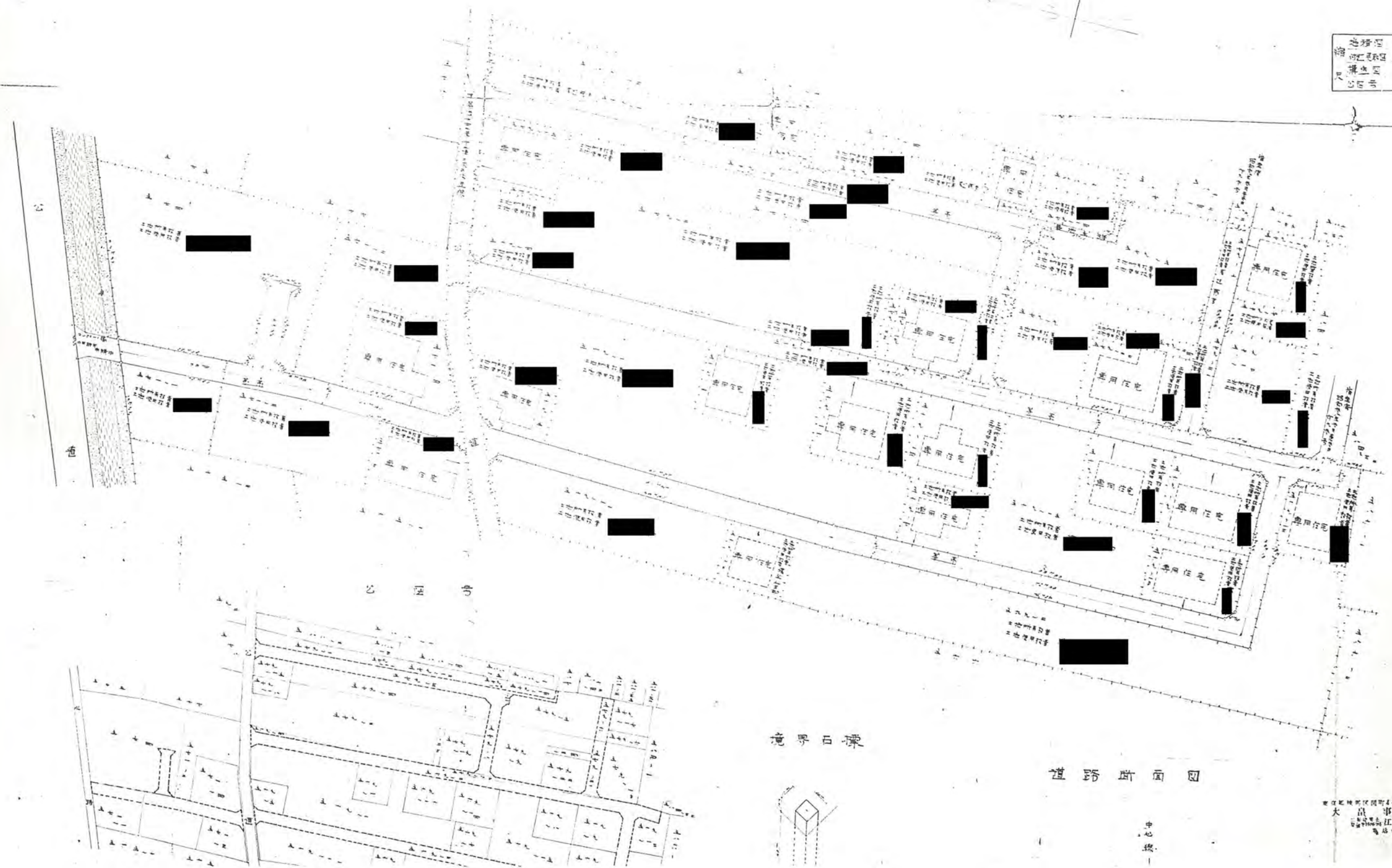
町域界内江野村町地質調査報告書第56号 昭和38年7月12日

町界内江野村町地質調査報告書第56号

町界内江野村町地質調査報告書第56号

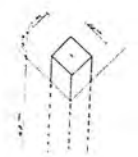
38年7月12日第314号
幅員4.0m延長44.9m

道路幅員	4.00
道路延長	44.90
調査区画	314
調査年度	38



標準断面

道路断面図



中心線

町界内江野村町地質調査報告書第56号
大津市務所
江野村町
電話(990)770